

ÉTÉ 2019
223

1959-2019

60
ans

GR

SENTIERS

LE seul magazine

À 60 ans, les GR plus que jamais d'actualité

RANDO FAMILIALE

En Moselle luxembourgeoise

ÉCHAPPÉES BELLES

Dans les pas des Hommes de Lascaux

NOUVEAUTÉS

GR à thème des Monts d'Ardenne

GR 15, de la Lorraine belge à l'Eifel

www.grsentiers.org

C'est Gilles, seigneur de Chimay, qui créa vers 1186 la «ville de Seloigne» dans une clairière de la forêt ancestrale de la Thiérache. Durant le Bas Moyen Âge, le village, isolé dans sa clairière, s'est peu développé. Durant la guerre de Cent Ans, le village a particulièrement souffert et fut totalement incendié en 1435. Ce n'est qu'à la fin du 16^e siècle qu'il connut un essor avec le développement de la sidérurgie. En 1745, il existait un atelier assez important de fabrication de sabots. C'est la Deuxième Guerre mondiale qui sonnera le glas de cette industrie. La place du village est dominée par deux bâtiments. Côté Est, l'église Saint-Nicolas, édifice classique de 1753 en moellons calcaires. En face de l'église, l'ancienne maison communale est un bâtiment monumental de type «Versailles» daté de 1877. Par la qualité de son bâti et sa structure harmonieuse, c'est sans doute la plus belle maison communale de la région.



TC ligne 156a (arrêt Seloigne Poste).

Tourner à droite dans la rue des Hauts Prés et la suivre sur 1300 mètres jusqu'à atteindre un rond-point. Poursuivre à droite Route de Monceau pour franchir le RAVeL.

2,1 km / 13,5 km ANCIENNE GARE DE SELOIGNE (RAVeL) **6**

TC ligne 156a (arrêt Seloigne Laiterie)



Sur la GTFPC

130 mètres au-delà du RAVeL, emprunter à gauche un sentier qui s'enfonce dans la forêt. Après 200 mètres, il sinue à peu de distance de la tranchée du RAVeL. 450 mètres plus loin, devant un talus, il rejoint un chemin transversal à suivre à gauche. Quitte le GR, rejoindre la voie lente.

0,7 km / 14,2 km RAVeL **6**

Hors GR

Suivre le RAVeL à droite sur 900 mètres.

0,9 km / 15,1 km AIRE DE BIVOUAC DU PICOU **7**



Sur la GTFPC

À hauteur de l'aire de bivouac, quart de tour à gauche, franchir une barrière et s'engager sur un empierré. Couper un sentier



RAVeL - Aire de bivouac du Picou.

puis un chemin forestier plus important. Poursuivre en face en direction de Momignies en franchissant une chicane. Au débouché de ce beau sentier forestier matérialisé par une ultime chicane, atteindre une petite route asphaltée.

1,0 km / 16,1 km CHEMIN NOTRE DAME DU BOIS **0**

Hors GR

Virer à droite alors que le GR part à gauche. Pendant un kilomètre, ignorant tous les sentiers et chemins latéraux, rester sur cette route jusqu'au vallon du ruisseau de Couture. Après le passage du ruisseau, s'engager dans le premier chemin à gauche balisé par un rectangle vert. Passer une barrière et suivre le rectangle vert sur un beau sentier forestier. À la lisière, le sentier devient chemin et s'incurve vers la gauche. Sitôt une barrière franchie, atteindre une route asphaltée à prendre à droite puis à droite encore au carrefour proche et rejoindre le RAVeL (74 sous abri). S'engager à gauche sur la voie lente bordée d'arbustes, franchir deux traversées de routes (74). Après les Six Cypres et juste avant deux tables de pierre (tables de pique-nique) (entrée du site de l'ancienne gare de Momignies) emprunter à droite un sentier gravillonné, traverser dans le passage pour piétons et poursuivre droit devant dans la sente asphaltée à gauche de l'accès de l'école. L'itinéraire oblique à gauche puis rejoint une autre sente à prendre à droite vers l'église visible à travers les haies. À une croisée, continuer tout droit et déboucher dans une ruelle à l'arrière de l'église de Momignies. Rejoindre, à gauche, la Grand-Place toute proche.

4,1 km / 20,2 km MOMIGNIES **0A**



Bois de Macon-Jacynthes



20,2 km



16,5 km



10,3 km

Où se désaltérer et se restaurer :

À Momignies :

La Taverne « Chez Flech » - taverne - restaurant

Place de la Gare 3, 6590 Momignies, tél. 060/21 14 49

Café « La Boiserie »


Grand-Place 9, 6590 Momignies, tél. 060 51 20 28

À Seloigne :

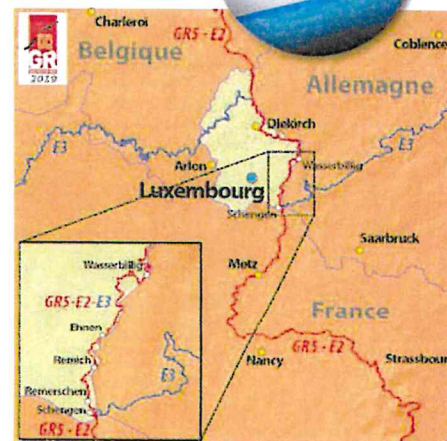

Le Zénith

Rue de la Poste 3, 6596 Seloigne, tél. 0492 84 06 81

RETOUR RANDO



Rando familiale d'été pour papys, mamys et les petits en Moselle luxembourgeoise



De plus en plus souvent, les grands parents randonneurs sont mis à contribution durant les mois de juillet et août pour garder pendant une ou plusieurs semaines leurs petits-enfants. Alors, pour égayer leur séjour durant les vacances scolaires d'été, il y a nos « randos familles » dans les provinces de Liège, Luxembourg et Namur, mais ce n'est pas toujours suffisamment dépaysant ou original à leurs yeux ! Une alternative existe, juste de l'autre côté de la frontière, au grand-duché de Luxembourg. Le réseau des Auberges de Jeunesse y est très dense, la plupart d'entre elles ne sont distantes que d'une petite vingtaine de kilomètres, hébergement dans des chambres individuelles de 4 à 6 lits, avec salle de bain privative, qualité et diversité des repas garantis, où les jeunes composent eux-mêmes leurs petits déjeuners. Vélos, mur d'escalade... sont à disposition, de même qu'une carte libre parcours sur tous les transports publics luxembourgeois (train et bus), un rapport qualité-prix imbattable.



La réserve naturelle Haff Reimech.

Le choix d'activités en famille est large !

Le Luxembourg concentre sur ses 2586 kilomètres carrés (54 km de large et 82 km de long), une multitude de loisirs pour enfants et ados de tout âge. Entre parc d'escalade et exploration de mines, chaque rando devient une aventure. Les Auberges de Jeunesse sont reliées par des sentiers pédestres. Les options fournies sont nombreuses, modernes et diverses : explorer la région à l'aide d'un appareil GPS ou de manière traditionnelle, en excursion d'une journée ou en rando de plusieurs jours.

La Moselle luxembourgeoise

La rivière est le principal cours d'eau du pays qu'elle traverse à l'est sur 42 kilo-



À Schengen.

mètres pour y former la frontière naturelle avec l'Allemagne. Une vallée réputée pour ses caves à vins et ses villes médiévales. Un arrière-pays plein de surprises qui dévoilera ses points de vue uniques lors de vos balades au milieu de vergers de paisibles villages mosellans.

L'auberge de jeunesse de Remerschen-Schengen

Un départ idéal pour des randos familiales en pleine nature, aux étangs de baignade tout proches et à une réserve naturelle. Elles offrent des boucles de rêve, principalement sur des sentiers étroits traversant d'autres petits sentiers, en plein cœur de la nature mosellane, le long de ruisseaux, d'anciens escaliers



de vignes et d'imposantes formations rocheuses aux superbes points de vue que l'on atteint après de courtes mais souvent très raides montées à travers les vignobles et leurs caves vinicoles. Des parcours bien balisés dans les deux sens, de belles aires de pique-nique et de petits restos sympas !

Le Centre nature et forêt Biodiversum

Situé en lisière de la réserve naturelle Haff Reimech, il héberge des expositions interactives très ludiques sur deux étages dans un bâtiment d'une architecture étonnante. Leurs thèmes sont liés à la protection des oiseaux et de la nature, à la biodiversité ainsi qu'à l'évolution historique et géologique de la réserve et de sa



Le Biodiversum.

région. Le Biodiversum est aussi le point de départ du sentier de découvertes autour des étangs du Haff Reimech.

Luxembourg, paradis de la rando

Afin de promouvoir le grand-duché de Luxembourg comme une destination de randonnée incontournable, le gouvernement grand-ducal met le paquet. Un programme pour les cinq prochaines années prévoit que le réseau national des sentiers pédestres sera restructuré et mieux connecté avec l'offre de services touristiques dans les régions et entièrement équipé d'indicateurs de destinations et de distances, à l'image de ce qui existe depuis longtemps en Suisse.

Deux sentiers européens de grande randonnée traversent le Luxembourg

Le sentier européen E2/GR5, qui descend des Pays-Bas jusqu'à la Méditerranée en passant par Chamonix avant de rejoindre Nice, et le sentier E3/GR570, qui relie la forêt de Bohême à Saint-Jacques-de-Compostelle en passant par Echternach et ensuite Vézelay.

Téléchargez vos cartes sur geoportail !

Accessible en ligne, la cartographie complète du Grand-Duché est mise gratuitement à disposition des randonneurs. Pour télécharger et imprimer les cartes détaillées des parcours qui vous intéressent : <http://tourisme.geoportail.lu>

Également disponible sur smartphone. Application mobile sur Android et iOS disponible sur www.geoportail.lu

La Luxembourg Card 916

Une formule sympa pour les familles, pendant 1, 2 ou 3 jours : le randonneur bénéficie d'un accès gratuit à plus de

60 musées et attractions touristiques. Une façon avantageuse de découvrir les petites merveilles de la Moselle. D'autant plus que les transports en commun sont gratuits.

INFOS PRATIQUES

REJOINDRE

- Voiture : Bruxelles 266 km – Mons 245 km – Namur 198 km – Liège 196 km
- Train : Bruxelles – Namur – Luxembourg | Liège – Luxembourg

SE RESTAURER

- Remich - Pavillon Saint Martin – Tél. 352 23 66 91 02 – www.pavillonsaintmartin.lu
- Remerschen (Schengen) – Tél. 352 26 27 66 700 – www.youthhostels.lu - remerschen@youthhostels.lu
- Grevenmacher – Bistro Quai – Tél. 352 24 55 87 75 – www.quai.lu

SE LOGER

- Remerschen (Schengen) – T. 352 26 27 66 700 - www.youthhostels.lu – remerschen@youthhostels.lu

ALLER PLUS LOIN

- Centre nature et forêt – biodiversum@anf.etat.lu - www.nature.lu
- Réserve naturelle – www.Haff-Reimech.lu
- Lacs de Remerschen : ancienne gravières, natation surveillée, jeux nautiques...
- Un guide audio sous forme d'une application pour faire vivre de manière participative de nombreuses attractions de la Moselle luxembourgeoise www.visitmoselle.lu/fr/que-faire/psii-lauschtour

CONSULTER ET TÉLÉCHARGER DES ADRESSES UTILES

- Luxembourg for Tourism – Tél. 352 42 82 82 10 - www.visitluxembourg.com – info@visitluxembourg.com
- Luxembourg Card – www.visitluxembourg.com/fr/luxembourg-card
- Les Auberges de Jeunesse Luxembourgeoises a.s.b.l. – Tél. 352 26 27 66 204 – www.youthhostels.lu
- Office Régional du Tourisme – Région Moselle Luxembourgeoise - Tél. 352 26 74 78 74 – www.visitmoselle.lu – <http://tourisme.geoportail.lu> – info@visitmoselle.lu
- Tourist Info Schengen – Tél. 352 23 60 93 11 - info@schengenastbl.lu – www.visit-schengen.lu